



УПРАВЛЕНИЕ ПО ОХРАНЕ И СОХРАНЕНИЮ ИСТОРИКО-КУЛЬТУРНОГО НАСЛЕДИЯ БРЯНСКОЙ ОБЛАСТИ

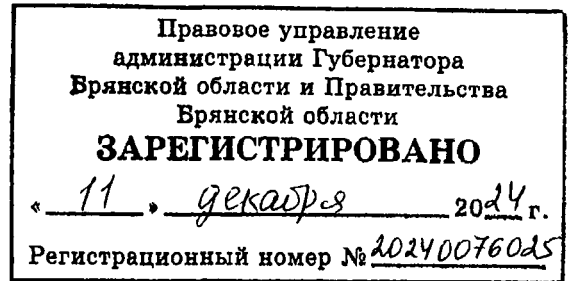
П Р И К А З

10.12. 2024 г.

№ 2-1/160

г. Брянск

Об утверждении границ территории, схемы границ территории и режима использования территории объекта культурного наследия регионального значения «Михаилоархангельская церковь», расположенного по адресу: Брянская область, Клетнянский район, с. Лутна



В целях обеспечения сохранности объекта культурного наследия регионального значения и в соответствии со статьями 3, 3.1, 5, 5.1 и 33 Федерального закона от 25.06.2002 № 73-ФЗ «Об объектах культурного наследия (памятниках истории и культуры) народов Российской Федерации», а также руководствуясь приказом Министерства культуры Российской Федерации от 04.06.2015 № 1745 «Об утверждении требований к составлению проектов границ территорий объектов культурного наследия»

Приказываю:

1. Утвердить границы территории и схему границ территории объекта культурного наследия регионального значения «Михаилоархангельская церковь», расположенного по адресу: Брянская область, Клетнянский район, с. Лутна, согласно приложению 1 к настоящему приказу.

2. Утвердить режим использования территории объекта культурного наследия регионального значения «Михаилоархангельская церковь», расположенного по адресу: Брянская область, Клетнянский район, с. Лутна, согласно приложению 2 к настоящему приказу.

3. Контроль за исполнением настоящего приказа возложить на Кочетову И.А., начальника отдела охраны объектов культурного наследия регионального и местного (муниципального) значения управления.

Начальник управления

К.В. Волков

Приложение I
к приказу управления по охране и
сохранению историко – культурного
наследия Брянской области
от «10» 12 2024 г. № 2-1/160

**Описание границ территории объекта культурного наследия
регионального значения «Михаилоархангельская церковь»,
расположенного по адресу: Брянская область, Клетнянский район,
с. Лугна**

Граница территории объекта культурного наследия регионального значения «Михаилоархангельская церковь», расположенного по адресу: Брянская область, Клетнянский район, с. Лугна, устанавливается согласно карте (схеме), по линиям с точками поворота, обозначенными цифрами от «1» до «6».

Территория объекта культурного наследия регионального значения «Михаилоархангельская церковь» от исходной точки «1» проходит:

- от точки 1 до точки 2: на северо-восток протяженностью 38.88 м;
- от точки 2 до точки 3: на восток протяженностью 7,63 м;
- от точки 3 до точки 4: на юго-восток протяженностью 4,26 м;
- от точки 4 до точки 5: на юг протяженностью 20.85 м;
- от точки 5 до точки 6: на запад протяженностью 45.00 м;
- от точки 6 до точки 1: на север протяженностью 29.82 м.







**Перечень координат характерных (поворотных) точек границ
территории объекта культурного наследия регионального значения
«Михаилоархангельская церковь», расположенного по адресу: Брянская
область, Клетнянский район, с. Лугна**

Граница территории Система координат «МСК-32»		
1	511842.4	1290623.53
2	511822.06	1290656.67
3	511814.48	1290655.79
4	511810.31	1290654.94
5	511792.94	1290643.41
6	511818.17	1290606.15
1	511842.4	1290623.53

**Карта (схема) границ территории объекта культурного наследия
регионального значения «Михаилоархангельская церковь»,
расположенного по адресу: Брянская область, Клетнянский район,
с. Лутна**



Используемые условные обозначения:

	объект культурного наследия регионального значения "Михаилоархангельская церковь"
	территория объекта культурного наследия
	границы земельных участков по сведениям ЕГРН
	ограждения
	поворотная точка границы территории объекта культурного наследия
	хозяйственные постройки

Режим использования территории объекта культурного наследия регионального значения «Михаилоархангельская церковь»

1. В границах территории объекта культурного наследия «Михаилоархангельская церковь» разрешается ведение хозяйственной деятельности, не противоречащей требованиям обеспечения сохранности объекта культурного наследия и позволяющей обеспечить функционирование объекта культурного наследия в современных условиях, в том числе:

1.1. проведение работ по сохранению объекта культурного наследия и его отдельных элементов;

1.2. сохранение и воссоздание историко-градостроительной среды объекта культурного наследия;

1.3. установка памятников, монументов, памятных знаков и иной историко - культурной информации, относящейся к объекту культурного наследия;

1.4. благоустройство территории, в том числе устройство ограждений, сооружений инженерной защиты объекта культурного наследия (водоотведения), плиточного и иного покрытия, наружного освещения;

1.5. работы по озеленению территории, в том числе замена существующего озеленения на аллеи посадки деревьев с компактной кроной, не препятствующих визуальному восприятию объекта культурного наследия.

2. В границах территории объекта культурного наследия «Михаилоархангельская церковь» **запрещается:**

2.1. строительство объектов капитального строительства и увеличение объемно пространственных характеристик, существующих на территории памятника объектов капитального строительства;

2.2 проведение земляных, строительных, мелиоративных и иных работ, за исключением работ по сохранению объекта культурного наследия или его отдельных элементов, сохранению историко-градостроительной или природной среды объекта культурного наследия;

2.3. градостроительная, хозяйственная и иная деятельность, создающая угрозу повреждения, разрушения, уничтожения и изменения пространственных характеристик объекта культурного наследия;

2.4. размещение рекламных конструкций, не связанных с функциональной деятельностью объекта и нарушающих визуальное восприятие объекта культурного наследия.