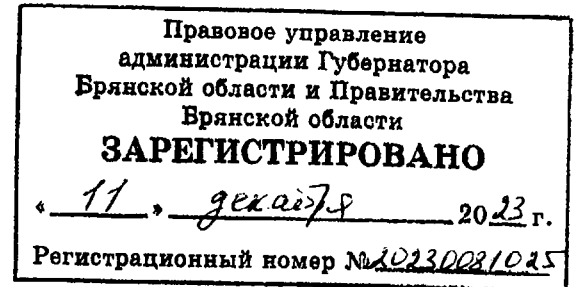


**УПРАВЛЕНИЕ ПО ОХРАНЕ И СОХРАНЕНИЮ ИСТОРИКО-КУЛЬТУРНОГО НАСЛЕДИЯ БРЯНСКОЙ ОБЛАСТИ****П Р И К А З**08.12. 2023 г.№ 2-1/148

г. Брянск

О включении выявленного объекта культурного наследия «Лесные сараи» – место массового расстрела и захоронения советских граждан в 1941-1942 гг., расположенное по ул. Дуки в городе Брянске» в единый государственный реестр объектов культурного наследия (памятников истории и культуры) народов Российской Федерации в качестве объекта культурного наследия регионального значения – достопримечательное место «Лесные сараи» – место массового расстрела и захоронения советских граждан в 1941-1942 гг.», расположенное по ул. Дуки в городе Брянске» (Брянская область, г. Брянск, ул. Дуки), и утверждении его предмета охраны, границ территории и режимов использования территории



В соответствии с Федеральным законом от 25.06.2002 № 73-ФЗ «Об объектах культурного наследия (памятниках истории и культуры) народов Российской Федерации», Положением об управлении по охране и сохранению историко-культурного наследия Брянской области, утвержденным указом Губернатора Брянской области от 30.03.2016 № 114, на основании акта государственной историко-культурной экспертизы обоснования включения выявленного объекта культурного наследия «Лесные сараи» – место массового расстрела и захоронения советских граждан в 1941-1942 гг., расположенное по ул. Дуки в городе Брянске» (Брянская область, г. Брянск, ул. Дуки) в единый государственный реестр объектов культурного наследия (памятников истории и культуры) народов Российской Федерации в виде достопримечательного места

приказываю:

1. Включить выявленный объект культурного наследия «Лесные сараи» – место массового расстрела и захоронения советских граждан в 1941-1942 гг., расположенное по ул. Дуки в городе Брянске» в единый государственный реестр

объектов культурного наследия (памятников истории и культуры) народов Российской Федерации в качестве объекта культурного наследия регионального значения – достопримечательное место «Лесные сараи» – место массового расстрела и захоронения советских граждан в 1941-1942 гг., расположенное по ул. Дуки в городе Брянске» (Брянская область, г. Брянск, ул. Дуки).

2. Утвердить предмет охраны объекта культурного наследия регионального значения - достопримечательное место «Лесные сараи» – место массового расстрела и захоронения советских граждан в 1941-1942 гг., расположенное по ул. Дуки в городе Брянске» (Брянская область, г. Брянск, ул. Дуки) согласно приложению 1 к настоящему приказу.

3. Утвердить границы территории и схему границ территории объекта культурного наследия регионального значения - достопримечательное место «Лесные сараи» – место массового расстрела и захоронения советских граждан в 1941-1942 гг., расположенное по ул. Дуки в городе Брянске» (Брянская область, г. Брянск, ул. Дуки) согласно приложению 2 к настоящему приказу.

4. Утвердить режимы использования территории объекта культурного наследия регионального значения - достопримечательное место «Лесные сараи» – место массового расстрела и захоронения советских граждан в 1941-1942 гг., расположенное по ул. Дуки в городе Брянске» (Брянская область, г. Брянск, ул. Дуки) согласно приложению 3 к настоящему приказу.

5. Отделу охраны объектов культурного наследия регионального и местного (муниципального) значения управления (И.А. Кочетова) обеспечить:

5.1. Направление в Министерство культуры Российской Федерации заявления о регистрации в реестре объекта культурного наследия регионального значения, в срок, не превышающий одного месяца со дня вступления в силу настоящего приказа.

5.2. Направление в Управление Федеральной службы государственной регистрации, кадастра и картографии по Брянской области копии настоящего приказа в срок, не превышающий пяти рабочих дней со дня вступления в силу настоящего приказа.

5.3. Уведомление лица, являющегося собственником или иным законным владельцем объекта о включении его в реестр в срок, не превышающих трех рабочих дней со дня вступления в силу настоящего приказа.

5.4. Размещение на официальном сайте управления настоящего приказа.

6. Исключить выявленный объект культурного наследия «Лесные сараи» – место массового расстрела и захоронения советских граждан в 1941-1942 гг., расположенное по ул. Дуки в городе Брянске», (Брянская область, г. Брянск, ул. Дуки) из перечня выявленных объектов культурного наследия, расположенных на территории Брянской области.

7. Настоящий приказ вступает в силу с момента его подписания.

8. Контроль за исполнением данного приказа возложить на начальника отдела охраны объектов культурного наследия регионального и местного (муниципального) значения управления И.А. Кочетову.

Начальник управления



К.В. Волков

Приложение 1
к приказу управления по охране и
сохранению историко-культурного
наследия Брянской области

от « 08 » 12 2023 г. № 2-1/178

ОПИСАНИЕ ПРЕДМЕТА ОХРАНЫ

объекта культурного наследия регионального значения –
достопримечательное место

«Лесные сараи» – место массового расстрела и захоронения советских
граждан в 1941-1942 гг., расположенное по ул. Дуки в городе Брянске»
(Брянская область, г. Брянск, ул. Дуки)

Предметом охраны объекта культурного наследия –
достопримечательное место «Лесные сараи» – место массового расстрела и
захоронения советских граждан в 1941-1942 гг., расположенное по ул. Дуки в
городе Брянске» (Брянская область, г. Брянск, ул. Дуки) являются:

1. Градостроительные характеристики:

- местоположение достопримечательного места: часть территории парка
культуры и отдыха «Лесные сараи»;

- роль достопримечательного места в композиционно-планировочной
структуре застройки улицы Дуки в городе Брянске;

2. Ландшафтные характеристики: озелененные пространства,
соотношения открытых и закрытых пространств;

3. Мемориальные объекты – символы достопримечательного места;

4. Визуальные характеристики: направления секторов основного
видового раскрытия территории достопримечательного места.

от « 08 » 12 2023 г. № 2-1/178

Описание границ территории
объекта культурного наследия регионального значения –
достопримечательное место
«Лесные сараи» – место массового расстрела и захоронения советских
граждан в 1941-1942 гг., расположенное по ул. Дуки в городе Брянске»
(Брянская область, г. Брянск, ул. Дуки)

1. Границы территории объекта культурного наследия регионального значения – достопримечательное место «Лесные сараи» - место массового расстрела и захоронения советских граждан в 1941-1942 гг., расположенное по ул. Дуки в городе Брянске» (Брянская область, г. Брянск, ул. Дуки) проходят:

- от исходной поворотной (характерной) точки 1 с координатами х (491045.29) у (2175867.65) в юго-восточном направлении на расстояние 142,36 м до поворотной (характерной) точки 2 с координатами х (490944.33) у (2175968.01);

- от поворотной (характерной) точки 2 с координатами х (490944.33) у 2175968.01) в юго-западном направлении на расстояние 36,31 м до поворотной (характерной) точки 3 с координатами х (490917.55) у (2175943.49);

- от поворотной (характерной) точки 3 с координатами х (490917.55) у (2175943.49) в северо-западном направлении на расстояние 9,23 м до поворотной (характерной) точки 4 с координатами х (490918.36) у (2175934.30);

- от поворотной (характерной) точки 4 с координатами х (490918.36) у (2175934.30) в юго-западном направлении на расстояние 19,19 м до поворотной (характерной) точки 5 с координатами х (490913.30) у (2175915.79);

- от поворотной (характерной) точки 5 с координатами х (490913.30) у (2175915.79) в западном направлении на расстояние 33,69 м до поворотной (характерной) точки 6 с координатами х (490925.50) у (2175884.39);

- от поворотной (характерной) точки 6 с координатами х (490925.50) у (2175884.39) в северо-западном направлении на расстояние 88,39 м до поворотной (характерной) точки 7 с координатами х (490977.76) у (2175813.11);

- от поворотной (характерной) точки 7 с координатами х (490977.76) у (2175813.11) в северо-восточном направлении на расстояние 22,85 м до поворотной (характерной) точки 8 с координатами х (490995.65) у (2175827.33);

- от поворотной (характерной) точки 8 с координатами х (490995.65) у (2175827.33) в северо-западном направлении на расстояние 18,46 м до поворотной (характерной) точки 9 с координатами х (491006.65) у (2175812.50);

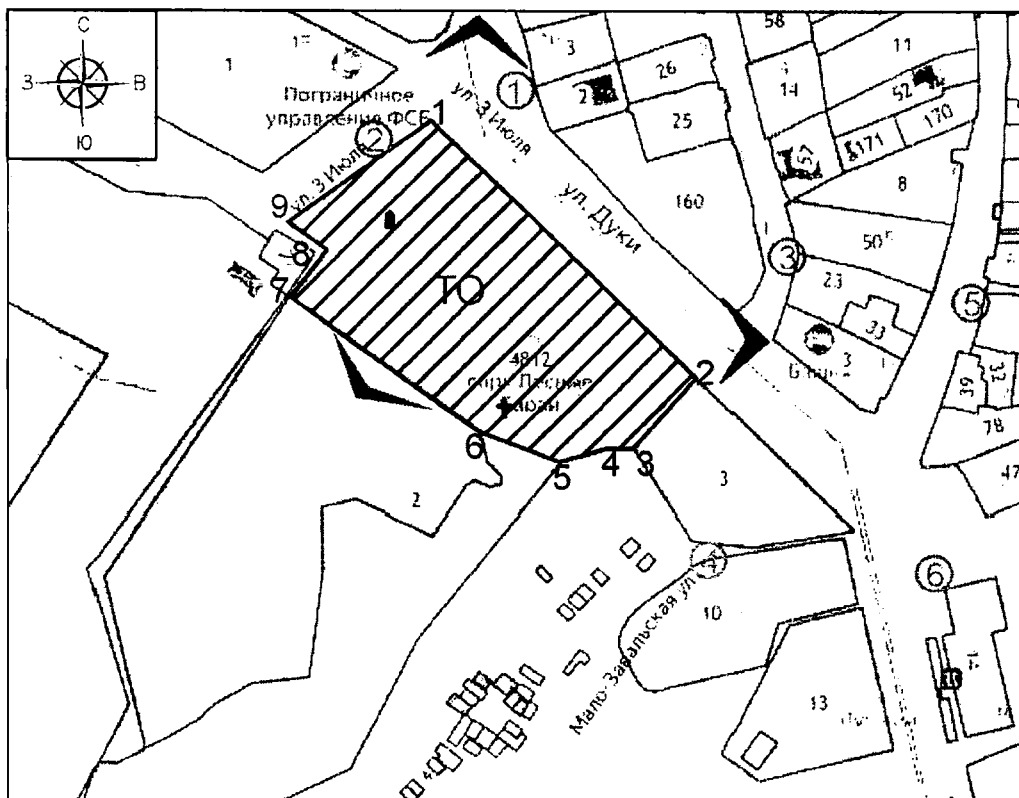
- от поворотной (характерной) точки 9 с координатами х (491006.65) у (2175812.50) в северо-восточном направлении на расстояние 67,34 м в исходную поворотной (характерной) точку 1 с координатами х (491045.29) у (2175867.65).

2. Перечень координат поворотных (характерных) точек границ территории объекта культурного наследия регионального значения – достопримечательное место «Лесные сараи» - место массового расстрела и захоронения советских граждан в 1941-1942 гг., расположенное по ул. Дуки в городе Брянске» (Брянская область, г. Брянск, ул. Дуки)















Обозначение характерных точек границ	Координаты, м (система координат МСК-32)		Метод определения координат характерной точки	Средняя квадратическая погрешность положения характерной точки (Mt), м
	X	Y		
1	491045.29	2175867.65	Метод спутниковых (геодезических) измерений (определений)	0,1
2	490944.33	2175968.01	Метод спутниковых (геодезических) измерений (определений)	0,1
3	490917.55	2175943.49	Метод спутниковых (геодезических) измерений (определений)	0,1
4	490918.36	2175934.30	Метод спутниковых (геодезических) измерений (определений)	0,1

5	490913.30	2175915.79	Метод спутниковых (геодезических) измерений (определений)	0,1
6	490925.50	2175884.39	Метод спутниковых (геодезических) измерений (определений)	0,1
7	490977.76	2175813.11	Метод спутниковых (геодезических) измерений (определений)	0,1
8	490995.65	2175827.33	Метод спутниковых (геодезических) измерений (определений)	0,1
9	491006.65	2175812.50	Метод спутниковых (геодезических) измерений (определений)	0,1
1	491045.29	2175867.65	Метод спутниковых (геодезических) измерений (определений)	0,1

Схема границ
 территории объекта культурного наследия регионального значения –
 достопримечательное место «Лесные сараи» – место массового расстрела и
 захоронения советских граждан в 1941-1942 гг., расположенное по ул. Дуки в
 городе Брянске» (Брянская область, г. Брянск, ул. Дуки)



Условные обозначения

-  территория объекта культурного наследия - достопримечательное место «Лесные сараи» - место массового расстрела и захоронения советских граждан в 1941-1942 гг., расположенное по ул. Дуки в городе Брянске» (Брянская область, г. Брянск, ул. Дуки)
-  границы территории объекта культурного наследия - достопримечательное место «Лесные сараи» - место массового расстрела и захоронения советских граждан в 1941-1942 гг., расположенное по ул. Дуки в городе Брянске» (Брянская область, г. Брянск, ул. Дуки)
-  номер поворотной (характерной) точки
-  мемориальные сооружения - символы достопримечательного места
-  направление сектора основного видового раскрытия территории достопримечательного места
-  существующие водоемы
-  зеленые насаждения
-  улица Дуки
-  улица 3 Июля
-  улица Семашко
-  улица Мало-Завальская
-  улица Некрасова
-  переулок Фокина
-  границы кадастровых участков

Приложение 3
к приказу управления по охране и
сохранению историко-культурного
наследия Брянской области

от «08» 12 2023 г. № 2-1/178

Режимы использования земельного участка
в границах территории объекта культурного наследия регионального
значения – достопримечательное место
«Лесные сараи» – место массового расстрела и захоронения советских
граждан в 1941-1942 гг., расположенное по ул. Дуки в городе Брянске»
(Брянская область, г. Брянск, ул. Дуки)

На территории объекта культурного наследия регионального значения –
достопримечательное место «Лесные сараи» - место массового расстрела и
захоронения советских граждан в 1941-1942 гг., расположенное по ул. Дуки в
городе Брянске» (Брянская область, г. Брянск, ул. Дуки):

1. Разрешается:

1.1. Проведение работ, направленных на обеспечение сохранности
особенностей объекта культурного наследия, являющихся основаниями для
включения его в единый государственный реестр объектов культурного
наследия (памятников истории и культуры) народов Российской Федерации и
подлежащих обязательному сохранению;

1.2. Проведение мероприятий, направленных на сохранение
гидрологических и экологических условий, необходимых для обеспечения
сохранности объекта культурного наследия;

1.3. Осуществление ограниченного строительства мемориальных
объектов, образующих единое мемориальное пространство, временных
зданий и сооружений, при условии сохранения особенностей объекта
культурного наследия, являющихся основаниями для включения его в единый
государственный реестр объектов культурного наследия (памятников истории
и культуры) народов Российской Федерации и подлежащих обязательному
сохранению;

1.4. Проведение мероприятий, направленных на сохранение и
восстановление сложившегося соотношения открытых и закрытых
пространств в целях обеспечения визуального восприятия территории объекта
культурного наследия в ее историко- градостроительной и природной среде;

1.5. Проведение ремонтных, противоаварийных работ на объектах,
расположенных на территории объекта культурного наследия, при условии
сохранения особенностей объекта культурного наследия, являющихся
основаниями для включения его в единый государственный реестр объектов
культурного наследия (памятников истории и культуры) народов Российской
Федерации и подлежащих обязательному сохранению;

1.6. Благоустройство и озеленение территории, направленное на сохранение, использование и популяризацию объекта культурного наследия;

1.7. Ведение хозяйственной деятельности, не противоречащей требованиям обеспечения сохранности объекта культурного наследия;

1.8. Проведение изыскательских, проектных, земляных, хозяйственных и иных работ с соблюдением требований Федерального закона от 26 июня 2002 г. № 73-ФЗ «Об объектах культурного наследия (памятниках истории и культуры) народов Российской Федерации».

2. Запрещается:

2.1. Ухудшение состояния мемориальных сооружений – символов объекта культурного наследия;

2.2. Хозяйственная и иная деятельность, ведущая к нарушению особенностей объекта культурного наследия, являющихся основаниями для включения его в единый государственный реестр объектов культурного наследия (памятников истории и культуры) народов Российской Федерации и подлежащих обязательному сохранению;

2.3. Установка глухих ограждающих конструкций.

2.4. Установка рекламных конструкций, кроме отдельных случаев по согласованию в установленном органами охраны порядке.

2.5. Засорение территории объекта культурного наследия бытовыми и промышленными отходами любого вида и форм.

2.6. Строительство объектов капитального строительства.