



**УПРАВЛЕНИЕ ПО ОХРАНЕ И СОХРАНЕНИЮ ИСТОРИКО-КУЛЬТУРНОГО НАСЛЕДИЯ БРЯНСКОЙ ОБЛАСТИ**

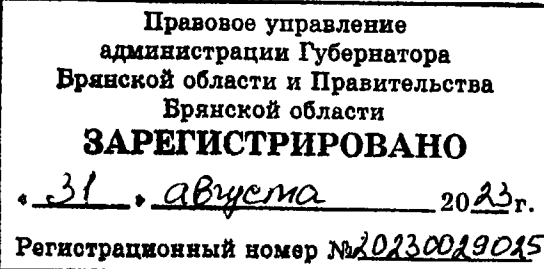
**П Р И К А З**

30 августа 2023 г.

№ 2-1/92

г. Брянск

Об установлении охранной зоны объекта культурного наследия регионального значения «Братская могила 2 советских воинов, погибших в 1941 и 1943 гг. в боях с немецко-фашистскими захватчиками», расположенного по адресу: Брянская область, Брянский район, д. Шапкино, и утверждении требований к градостроительным регламентам в границах территории охранной зоны



В соответствии со статьей 34 Федерального закона от 25 июня 2002 года № 73-ФЗ «Об объектах культурного наследия (памятниках истории и культуры) народов Российской Федерации», Положением о зонах охраны объектов культурного наследия (памятников истории и культуры) народов Российской Федерации, утвержденным постановлением Правительства Российской Федерации от 12 сентября 2015 года № 972, и статьей 5 Закона Брянской области от 8 февраля 2006 года № 11-3 «Об объектах культурного наследия (памятниках истории и культуры) в Брянской области» приказываю:

1. Установить охранную зону объекта культурного наследия регионального значения «Братская могила 2 советских воинов, погибших в 1941 и 1943 гг. в боях с немецко-фашистскими захватчиками», расположенного по адресу: Брянская область, Брянский район, д. Шапкино, согласно приложению 1 к настоящему приказу.

2. Утвердить требования к градостроительным регламентам в границах территории охранной зоны объекта культурного наследия регионального значения «Братская могила 2 советских воинов, погибших в 1941 и 1943 гг. в боях с немецко-фашистскими захватчиками», расположенного по адресу:

Брянская область, Брянский район, д. Шапкино, согласно приложению 2 к настоящему приказу.

3. Определить управление по охране и сохранению историко-культурного наследия Брянской области исполнительным органом государственной власти Брянской области, ответственным за возмещение убытков, причиненных в связи с установлением зон с особыми условиями использования территории в соответствии с пунктами 8 и 9 статьи 57.1 Земельного кодекса Российской Федерации.

4. Установить срок наступления обязанности по возмещению убытков 1 год с даты вступления в силу настоящего приказа.

5. Отделу охраны объектов культурного наследия регионального и местного (муниципального) значения управления (И.А. Кочетова) обеспечить направление копии настоящего приказа в адрес администрации Брянского района.

6. Настоящий приказ вступает в силу с 1 сентября 2023 года.

7. Контроль за исполнением настоящего приказа оставляю за собой

Начальник управления



К.В. Волков

Приложение 1

к приказу управления по охране и  
сохранению историко-культурного  
наследия Брянской области

от «30» августа 2023 г. № 2-1/02

Границы охранной зоны  
объекта культурного наследия регионального значения «Братская могила 2  
советских воинов, погибших в 1941 и 1943 гг. в боях с немецко-фашистскими  
захватчиками», расположенного по адресу: Брянская область, Брянский  
район, д. Шапкино

Описание границ территории охранной зоны объекта культурного наследия  
регионального значения (памятник истории) «Братская могила 2 советских  
воинов, погибших в 1941 и 1943 гг. в боях с немецко-фашистскими  
захватчиками»

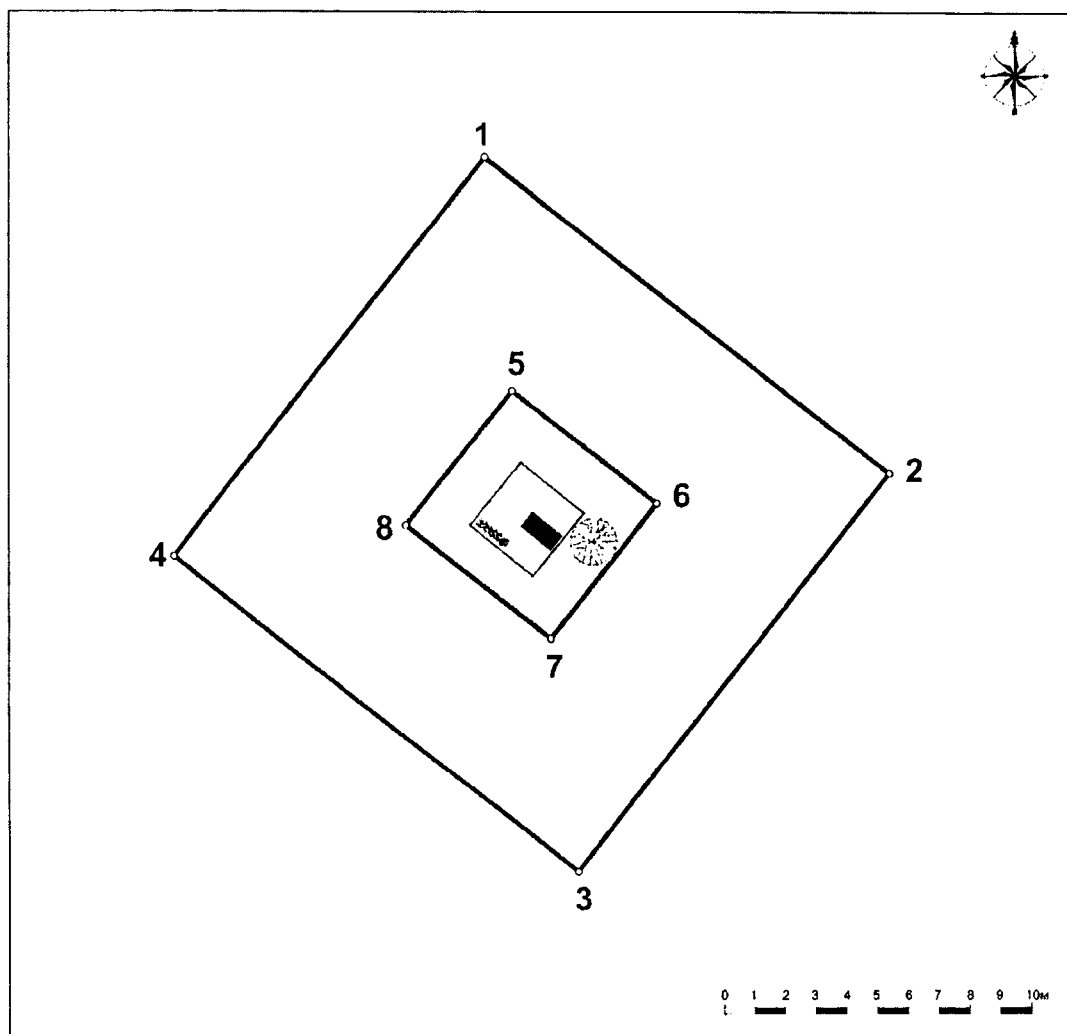
Прохождение границы		Описание прохождения границы
От точки	До точки	
1	2	Граница проходит на юго-восток, параллельно северо-восточной границе земельного участка с кадастровым номером 32:02:0350205:40 с отступом 5м
2	3	Граница проходит на юго-запад, параллельно юго-восточной границе земельного участка с кадастровым номером 32:02:0350205:40 с отступом 5м
3	4	Граница проходит на северо-запад, параллельно юго-западной границе земельного участка с кадастровым номером 32:02:0350205:40 с отступом 5м
4	1	Граница проходит на северо-восток, параллельно вдоль северо-западной границы земельного участка с кадастровым номером 32:02:0350205:40 до исходной точки с отступом 5м
Внутренний контур		
5	6	Граница проходит на юго-восток, вдоль северо-восточной границы земельного участка с кадастровым номером 32:02:0350205:40
6	7	Граница проходит на юго-запад, вдоль юго-восточной границы земельного участка с кадастровым номером 32:02:0350205:40

7	8	Граница проходит на северо-запад, вдоль юго-западной границы земельного участка с кадастровым номером 32:02:0350205:40
8	5	Граница проходит на северо-восток, вдоль северо-западной границы земельного участка с кадастровым номером 32:02:0350205:40 до исходной точки.


Перечень координат поворотных (характерных) точек границ охранной зоны объекта культурного наследия регионального значения (памятник истории) «Братская могила 28 советских воинов, погибших в 1943 году в боях с немецко-фашистскими захватчиками»


Система координат: МСК-32, зона 2			
Обозначение характерных точек границы	Координаты, м		Промер, м
	X	Y	
1	495405,93	2139393,46	16,20
2	495395,31	2139405,69	15,34
3	495383,74	2139395,62	16,20
4	495394,38	2139383,41	15,31
1	495405,93	2139393,46	-
Внутренний контур			
5	495398,88	2139393,95	6,20
6	495394,82	2139398,63	5,33
7	495390,80	2139395,13	6,19
8	495394,87	2139390,46	5,32
5	495398,88	2139393,95	-

Границы охранной зоны объекта культурного наследия «Братская могила 2 советских воинов, погибших в 1941 и 1943 гг. в боях с немецко-фашистскими захватчиками» устанавливаются согласно Карте – схеме.



Условные обозначения:

 - объект культурного наследия регионального значения (памятник истории) «Братская могила 2 советских воинов, погибших в 1941 и 1943 гг. в боях с немецко-фашистскими захватчиками»

 - Границы территории охранной зоны объекта культурного наследия

- Территория охранной зоны объекта культурного наследия

○1 - Поворотные (характерные) точки границ территории и их нумерация

— - Границы кадастровых участков

Приложение 2  
к приказу управления по охране и  
сохранению историко-культурного  
наследия Брянской области

от «30» августа 2023 г. № 2-1/92

### Требования

к градостроительным регламентам в границах территории охранной  
зоны объекта культурного наследия регионального значения  
«Братская могила 2 советских воинов, погибших в 1941 и 1943 гг. в  
боях с немецко-фашистскими захватчиками»

1. В границах охранной зоны объекта культурного наследия разрешается:

1.1. Проведение работ по благоустройству территории охранной зоны  
объекта культурного наследия, направленных на сохранение, использование и  
популяризацию объекта культурного наследия, а также обеспечение  
визуального восприятия объекта культурного наследия в его историко -  
градостроительной и природной среде при условии:

- мощения с применением высокопрочных долговечных материалов;
- озеленения с применением травяного покров, включающее  
сохранение ценных пород деревьев, регенерация исторических посадок;
- устройства наружного освещения с учетом влияния светового потока  
на восприятие объекта культурного наследия;
- установка информационных знаков и следующих средств наружной  
рекламы: строительной сетки с изображением объекта реставрации  
(реконструкции); элементов информационно-декоративного оформления  
событийного характера (мобильные информационные конструкции), включая  
праздничное оформление.

1.2. Сохранение градостроительных (планировочных, типологических,  
масштабных) характеристик историко-градостроительной и природной среды.

1.3. Обеспечение визуального восприятия объекта культурного  
наследия в его историко-градостроительной и природной среде.

1.4. Прокладка инженерных коммуникаций (теплотрасс, газопроводов,  
электрокабелей, линий телефонной связи и другого) только подземным  
способом.

1.5. Проведение мероприятий, посвященных памяти героических  
событий Великой Отечественной войны, при условии обеспечения  
сохранности объекта и его территории.

2. В границах охранной зоны объекта культурного наследия запрещается:

2.1. Строительство объектов капитального строительства.

2.2. Прокладка инженерных коммуникаций (теплотрасс, газопровода, электрокабеля и т.д.) наземным способом.

2.3. Использование оборудования с повышенными динамическими нагрузками, проведение химических процессов с участием взрыво- и пожароопасных технологий, оказывающих негативное воздействие на объект культурного наследия.

2.4. Изменение существующего рельефа.

2.5. Возведение любых доминирующих элементов, вышек и антенн телекоммуникаций, мачт освещения, высоковольтных линий электропередач и подобное.

2.6. Возведение глухих заборов, препятствующих зрительному восприятию объекта культурного наследия.

2.7. Размещение временных построек и объектов (автостоянок, киосков, навесов).